

RANDONNÉE DU HOHENFELS AU GRAND WINTERSBERG



niveau
intermédiaire



Départ : Dambach



12 km



4h



350 m



Entre l'église et la chapelle
de Dambach-Neunhoffen

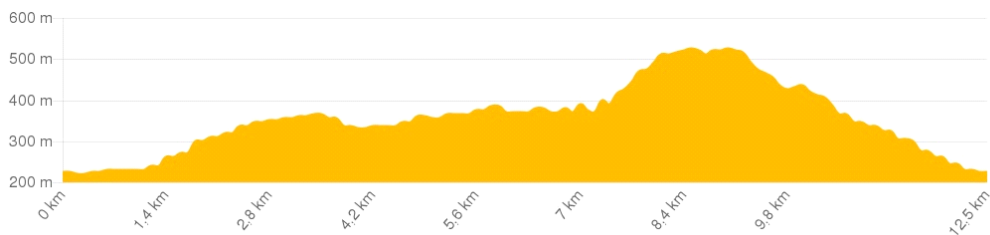


Parking de l'église



12 km - Niederbronn-les-
Bains

Randonnée entre un château semi-troglodytique et le point culminant des Vosges du Nord.



INFORMATIONS PRATIQUES

Carte IGN 3713 ET, 3714ET

CONTACT


Office de Tourisme de
Niederbronn-les-Bains
03 88 80 89 70 -
office@niederbronn.com



LES ÉTAPES DU PARCOURS


Départ



Après le restaurant Hohenfels, vous verrez sur votre droite un parking (au niveau de l'Eglise Saint Maurice). A pied, suivez le panneau en direction du Mille Club. A la deuxième intersection, tournez à gauche dans la rue du Lion. Continuez tout droit. Au niveau du virage, empruntez le sentier balisé . Suivez ce même chemin jusqu'au château du Hohenfels.


1 **Château du Hohenfels**



On peut y observer les vestiges troglodytiques du logis seigneurial. Le château est édifié à la fin du XIIIème siècle et cité pour la première fois vers 1293. Après la visite du château, continuez votre chemin vers le Grand Winterserg, en passant par le col du Molloch, tout en suivant le balisage .


2 **Col du Molloch - Changement de balisage**



Arrivée au col du Molloch, suivez le sentier balisé  en direction du point culminant des Vosges du Nord : le Grand Wintersberg.

3 **Col du Riesthal - Changement de balisage**



Choix 1 : Afin d'entreprendre votre retour, prenez le sentier balisé  vers Dambach. Choix 2 : En option, il vous est possible d'aller jusqu'à la tour panoramique du Grand Wintersberg (détail à l'étape suivante)

4 **Option : La Tour du Wintersberg** ●



Arrivée au col du Riesthal, suivez le sentier qui vous mène jusqu'au chalet du club Vosgien (possibilité de restauration les dimanches et jours fériés). Puis empruntez le GR53 jusqu'à la Tour du Wintersberg, un magnifique panorama sur les Vosges du Nord et le proche Palatinat vous attend. Retournez sur vos pas afin d'entreprendre le retour vers Dambach.

5 **Changement de balisage** ▲



Au croisement, empruntez le chemin en direction de Dambach balisé ▲. Retour dans le village par la rue de Hohenfels. Continuez tout droit en direction de la rue principale. Vous arrivez en face de l'Eglise Saint-Maurice.



Karte: © OpenStreetMap contributors, CC-BY-SA, Imagery: © Mapbox, © OpenTopoMap, © CC-BY-SA, Imagery: © Mapbox, © OpenTopoMap, © CC-BY-SA

Leakit | Map data: © OpenStreetMap, SRTM | Map style: © OpenTopoMap | CC-BY-SA