

# RANDONNÉE AU FIL DU DURSCHBACH











niveau  
intermédiaire



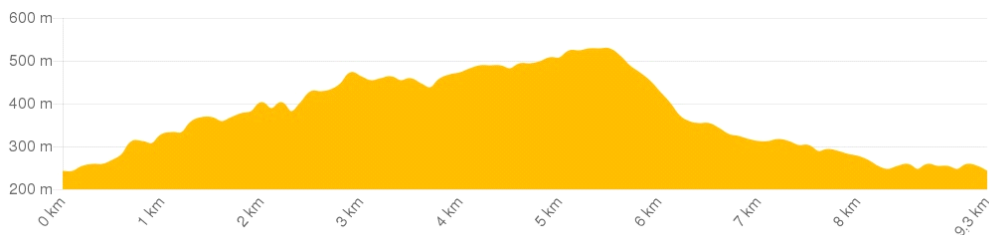
Départ : Niederbronn les Bains



Randonnée vers le Grand Wintersberg, point culminant des Vosges du Nord.

 ..... 	9,5 km
	3h
	390 m
	  

	<i>Source de la Liese</i>
	<i>Celtic, route de Bitche</i>
	<i>1 km -Niederbronn-les-Bains</i>



## INFORMATIONS PRATIQUES

Carte IGN 3714 ET

## CONTACT


Office de Tourisme de  
Niederbronn-les-Bains  
03 88 80 89 70 -  
[office@niederbronn.com](mailto:office@niederbronn.com)



## LES ÉTAPES DU PARCOURS


### **Départ**



Départ au lieu dit "Les Acacias", situé au croisement de la rue des Acacias et de la route de la Lisière. Suivez le balisage  en direction du Col de Borneberg.

### **1** **Changement de balisage**



Arrivée au col de Borneberg, empruntez le GR53  jusqu'au Col de la Liese.

### **2** **Le Pottaschplatz**



Passez devant le petit refuge du Pottaschplatz et continuez en direction du col de la Liese tout en suivant le GR53 .

### **3** **Rocher de la Liese**



Arrivée au col de la Liese. A gauche du Chalet du Club Vosgien se dresse le Rocher de la Liese. Bloc monolithique figuratif d'origine incertaine (époque celtique, gallo-romaine). Celui-ci a été dégradé à plusieurs reprises. Décrit comme "Rutchfelsen", rocher à glissades, ce serait le culte de la fécondité qu'on attribuerait à ce bloc selon la légende populaire. C'était le lieu de rendez-vous des amoureux.

#### 4 **Le Chalet du Club Vosgien** ■



Chalet en pleine forêt proche de la Tour du Wintersberg. Le chalet ouvre ses portes les dimanches et jours fériés. Buvette et petite restauration y sont proposées.

#### 5 **La Tour du Grand Wintersberg** ■



Possibilité d'aller jusqu'à la tour du Grand Wintersberg (15min de marche). Très beau point de vue. Du sommet de cette tour, il vous est possible d'admirer les Vosges du Nord et le proche Palatinat.

#### 6 **Retour vers Niederbronn-les-Bains** +



Entrenez la descente en direction de la ville de Niederbronn-les-Bains en suivant le sentier balisé + .  
Retour rue des Acacias à Niederbronn-les-Bains.

