

CIRCUIT DE RANDONNÉE VERS LE CAMP CELTIQUE



niveau
intermédiaire



Départ : Niederbronn les Bains



8,5 km



3h



300 m



Place du bureau central

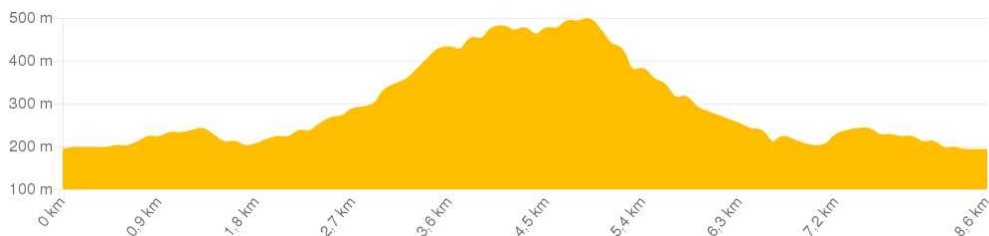


Place du bureau central



0,5 km - Niederbronn-les-Bains

Partez sur les traces de nos ancêtres celtes vers la petite enceinte cyclopéenne située au sommet du Ziegenberg.



INFORMATIONS PRATIQUES

Carte IGN 3714ET
[Tracé GPX](#)

CONTACT

Office de Tourisme de
Niederbronn-les-Bains
03 88 80 89 70 -
office@niederbronn.com



Niederbronn-les-Bains
Office de Tourisme



LES ÉTAPES DU PARCOURS



Centre-ville de Niederbronn-les-Bains



Départ au niveau du pont situé placette de la coupole, au centre ville de Niederbronn-les-Bains. Suivez le GR53 en direction de la rue de la République.

1

Parc Grunelius



Passez devant l'hôtel du Parc, puis l'imprimerie commerciale, continuez encore sur 400m puis emprunter sur votre droite le passage du Parc Grunelius, qui vous emmènera vers la rue des Acacias. Poursuivez en suivant le GR53

2

Source de la Liese



Arrivée à la source de la Liese. Source médicinale se trouvant à la sortie nord de la ville, à la lisière de la forêt. Elle est connue sous le nom de "source celtique". Son eau relativement froide (10°), oligo-métallique (0,03 g/l), diurétique, est la moins minéralisée de France. A boire toute l'année pour éliminer les toxines. Commencez votre ascension vers le Camp Celtique en suivant toujours ce même balisage GR53

3

Changement de balisage




A votre arrivée au croisement, empruntez le sentier balisé en direction du camp Celtique.


4 Le Camp Celtique



Petite enceinte cyclopéenne au sommet du Ziegenberg. Vue sur la vallée du Falkensteinerbach. La légende rapporte qu'un pont aérien reliait jadis le camp celtique au jardin des fées se trouvant sur le Riesberg (près de la Wasenbourg, sur le massif d'en face). Après avoir atteint le Camp Celtique, rebroussez chemin jusqu'au croisement. Empruntez le chemin sur votre gauche.


5 Plusieurs choix s'offrent à vous !



Arrivée à ce nouveau croisement deux choix s'offrent à vous ! Vous pouvez soit emprunter le chemin sur votre gauche en direction de la Tour du Wintersberg, en suivant le  afin de profiter d'un panorama exceptionnel. Soit redescendre en direction de la source de la Liese et de la ville de Niederbronn-les-Bains en empruntant le chemin de droite et ce même balisage.

6 Retour au point de départ



Pour le retour, reprenez le même chemin et suivez le GR53  jusqu'au centre-ville de Niederbronn-les-Bains.

Warning: file_get_contents(http://pubalseace.dhconculants.fr/index.php?option=com_leipub&task=itinerary.getgeojson&(id=32120000003)) failed to open stream: HTTP request failed! HTTP/1.1 500 invalid text for decoder gisconverter/XML in home/dnc/sd/pubalseace2/www/components/com_leipub/views/itinerary/itinerarydefault.php on line 5

