

RANDONNÉE AU DÉTOUR DU BREITENWASEN



niveau
intermédiaire



Départ : Niederbronn les Bains




13 km



5h



390 m



Centre-ville



Place Sainte Catherine



0,5 km - Niederbronn-les-Bains

Partez à l'assaut des Vosges du Nord et découvrez le Grand Wintersberg !



INFORMATIONS PRATIQUES

Carte IGN 3714 ET

CONTACT

Office de Tourisme de
Niederbronn-les-Bains
03 88 80 89 70 -
office@niederbronn.com



Niederbronn-les-Bains
Office de Tourisme




LES ÉTAPES DU PARCOURS



Centre ville de Niederbronn-les-Bains




Départ au niveau du pont situé placette de la coupole, au centre ville de Niederbronn-les-Bains. Suivez le  jusqu'à la Place du Roi de Rome.

1

Place du Roi de Rome




Arrivée sur la Place du Roi de Rome, empruntez le  jusqu'à la chapelle Notre Dame du Wasenberg.

2

Chapelle Notre Dame du Wasenberg




L'origine de la chapelle du Wasenberg est intimement liée à la naissance et à l'essor de la Congrégation des Sœurs du Très Saint-Sauveur. Dès 1850, la congrégation possédait déjà huit maisons. L'année suivante, d'autres communautés furent créées, notamment au Jaegerthal et au Wasenberg. Poursuivez votre chemin en direction de la Maison Forestière du Riesthal en empruntant le balisage .

3

Maison Forestière de Riesthal



Découvrez près de la maison forestière de Riesthal, une petite fontaine en pleine nature. Continuez en direction du sommet en suivant la .

4 **Tour du Grand Wintersberg** +



Située au sommet du point culminant des Vosges du Nord, à 581m d'altitude. La tour a été édifée entre 1889 et 1890 par le Club Vosgien et s'élève à 25m au-dessus du sol. Elle offre une vue panoramique sur le massif des Vosges du Nord. Allez en direction du chalet du Club Vosgien en suivant ce même balisage.

5 **Chalet du Club Vosgien.** +



Un peu plus bas, au col de la Liese, le chalet du Club Vosgien vous ouvre ses portes tous les dimanches et jours fériés : buvette et petite restauration sont proposées. Vous y retrouverez également le Rocher de la Liese. Retournez vers le centre-ville de Niederbronn-les-Bains en empruntant la +

6 **Changement de balisage** ■



Lorsque vous serez aux portes de Niederbronn-les-Bains, au niveau de la rue des Acacias, suivez le ■ jusqu'au point de départ (pont, placette de la Coupole). Vous aurez la possibilité de vous restaurer dans nos nombreux restaurants et salons de thé.



Cote de Montmar 855

480

Vandenberg 430

L'Artemise 400

Zandenberg 370

Birchberg 450

Birchberg

Mach-Ries

Grotte d'Artemise

Cote de Montmar 855

Leifheit | Map data © OpenStreetMap contributors, CC-BY-SA