

# E2 : DU CIMETIÈRE MILITAIRE AU PLAN D'EAU

Tout public



Départ : Niederbronn les Bains



6,5 km



2h



40 m



*Cimetière militaire*



*Cimetière militaire*



*2,5 km - Niederbronn-les-Bains*

Partez à la découverte des Vosges du Nord entre lieux de mémoire et nature d'exception.



## INFORMATIONS PRATIQUES

Carte IGN 3814 ET  
[Tracé GPX](#)

## CONTACT


Office de Tourisme de  
Niederbronn-les-Bains  
03 88 80 89 70 -  
[office@niederbronn.com](mailto:office@niederbronn.com)



## LES ÉTAPES DU PARCOURS


### Cimetière militaire



Départ au cimetière militaire. La petite station thermale de Niederbronn-les-Bains a été la plupart du temps épargnée par les combats de la Seconde Guerre mondiale. Mais, vers la fin de la guerre, des coups de feu y ont éclatés. En 1961, le service "exhumation" du Volksbund commence le transfert des corps à Niederbronn-les-Bains. Le cimetière y est achevé en 1966. Suivez le .


### **Changement de balisage**



Arrivée au croisement, empruntez  et dirigez-vous vers votre gauche. Continuez jusqu'au plan d'eau.


### **Plan d'eau de Reichshoffen**



Il a été mis en eau en 1982. Une dizaine d'années plus tard, il est classé Réserve Naturelle Volontaire après sa colonisation par une faune aquatique diversifiée. En 2014, il obtient le label Réserve Naturelle Régionale. Sa surface en eau s'étend sur près de 16 hectares. Arrivée au Plan d'eau, suivez . Dirigez vous vers le parking (sur votre droite) afin de faire le tour du plan d'eau.

### **Parcours de santé**



La réalisation de ce parcours s'est faite dans le respect des sentiers existants et des zones de chasse pour préserver la faune et la flore locales. Le parcours de santé se déroule sur une distance de 2200 m, jalonné de 23 agrès. Mais pour répondre au niveau physique de chacun, un raccourci réduit le parcours à 1600 m et 18 agrès. Poursuivez votre chemin en suivant le .


#### 4 Une petite pause ?



Lors de votre randonnée, il est possible de faire une petite pause. Des tables et bancs de pique-niques sont à votre disposition le long de la rive. Profitez du calme et de la nature qui vous entoure.



#### 5 Mirador d'ornithologie

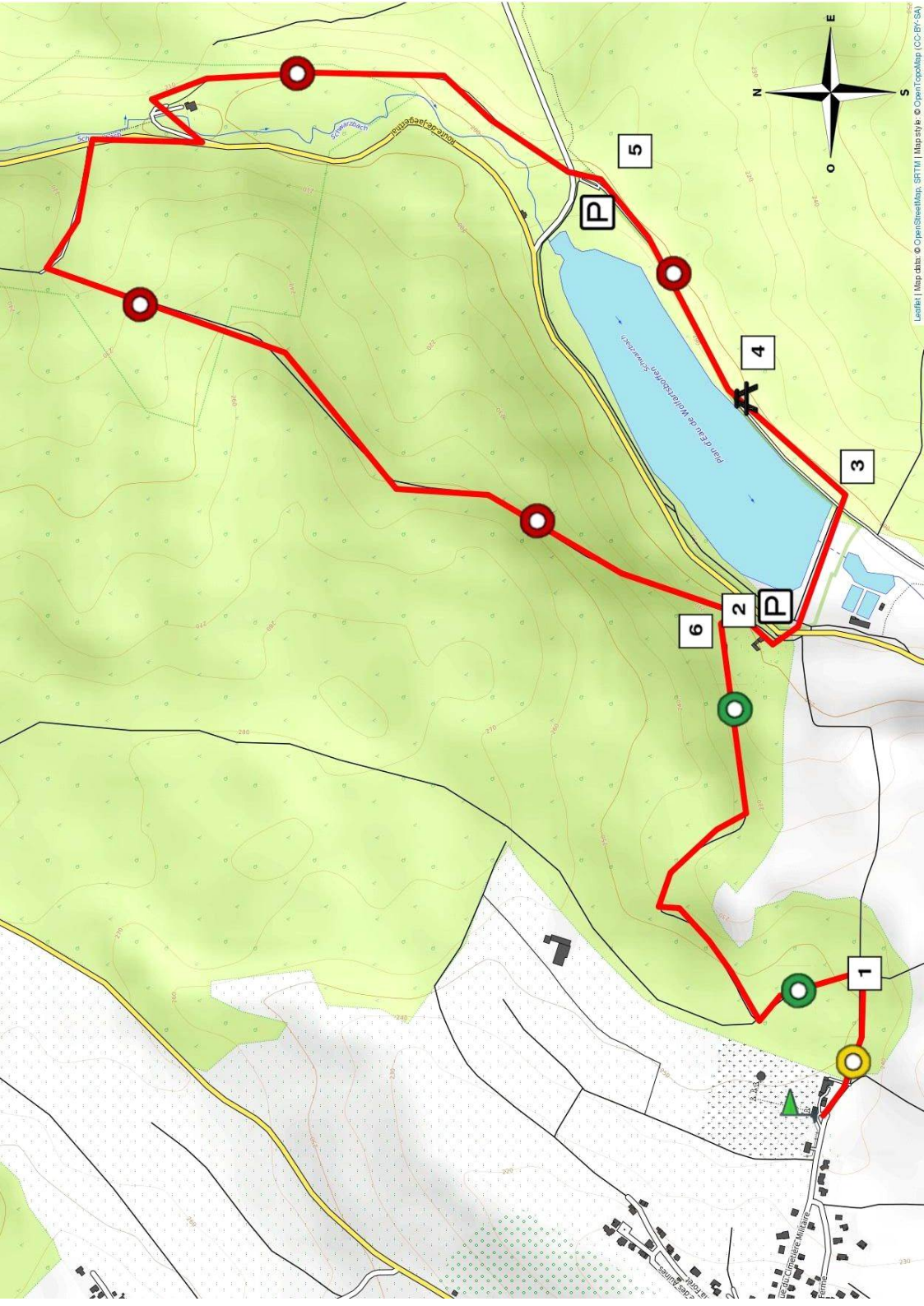


Classé Réserve Naturelle, le plan d'eau est l'endroit idéal afin d'observer les différentes espèces d'oiseaux. Chut ! Ne dites plus un mot, laissez-vous émerveiller par la nature environnante. Continuez votre chemin en suivant le .

#### 6 Retour à la case départ



Vous venez d'effectuer un circulaire autour du Plan d'eau de Reichshoffen. Il est temps de rentrer se reposer après cette marche. Suivez le balisage  jusqu'au croisement puis empruntez à nouveau le  jusqu'au cimetière militaire.



5

P

4

3

6

P

1