

E3 : VERS LE PLAN D'EAU





niveau
intermédiaire




Départ : Niederbronn les Bains



Partez à la découverte des Vosges du Nord entre lieux de mémoire et nature d'exception.

 	13 km
	3h
	40 m
	  

 *Piscine les Aqualies*

P *Piscine les Aqualies*

 *2,5 Km - Niederbronn-les-Bains*



INFORMATIONS PRATIQUES

Carte IGN 3814 ET
[Tracé GPX](#)

CONTACT


Office de Tourisme de
Niederbronn-les-Bains
03 88 80 89 70 -
office@niederbronn.com



LES ÉTAPES DU PARCOURS


Départ à la Piscine les Aqualies



La piscine municipale les Aqualies vous accueille tous les jours dans un cadre agréable en plein cœur des Vosges du Nord. Composée de deux bassins couverts, la piscine propose également un bassin extérieur chauffé accessible toute l'année. Entamez votre randonnée en suivant le balisage  en direction du camping du Heidenkopf.


1 **Camping du Heidenkopf**



Passez par le camping du Heidenkopf. A l'orée de la forêt à 250 mètres d'altitude, il se situe dans un tranquille écrin de verdure à l'abri des vents dominants. Continuez à longer la forêt en suivant la route de la Lisière et le balisage  .


2 **Attention au croisement**



Arrivée au niveau de l'embranchement, continuez en direction de la forêt tout en suivant le balisage  . Prenez la direction de la Villa Riesack.


3 **La Villa Riesack**



La belle Demeure alsacienne Le Riesack est située à 2 km de Niederbronn-les-Bains (à 300m d'altitude). Cette maison de Maître a été construite en 1912 par la famille De Dietrich. De cette Villa, vous bénéficiez d'une magnifique vue sur la ville de Niederbronn-les-Bains. Poursuivez votre randonnée en direction de l'étang de Reichshoffen en suivant le balisage  .


4 **Changement de balisage**



Arrivée au croisement, empruntez le sentier  et dirigez vous vers votre gauche. Continuez jusqu'au plan d'eau.


5 **Plan d'eau de Reichshoffen**



Il a été mis en eau en 1982. Une dizaine d'années plus tard, il est classé Réserve Naturelle Volontaire après sa colonisation par une faune aquatique diversifiée. En 2014, il obtient le label Réserve Naturelle Régionale. Sa surface en eau s'étend sur près de 16 hectares. Arrivée au Plan d'eau, suivez le balisage  et faites le tour de celui-ci.



6 **Mirador d'ornithologie**

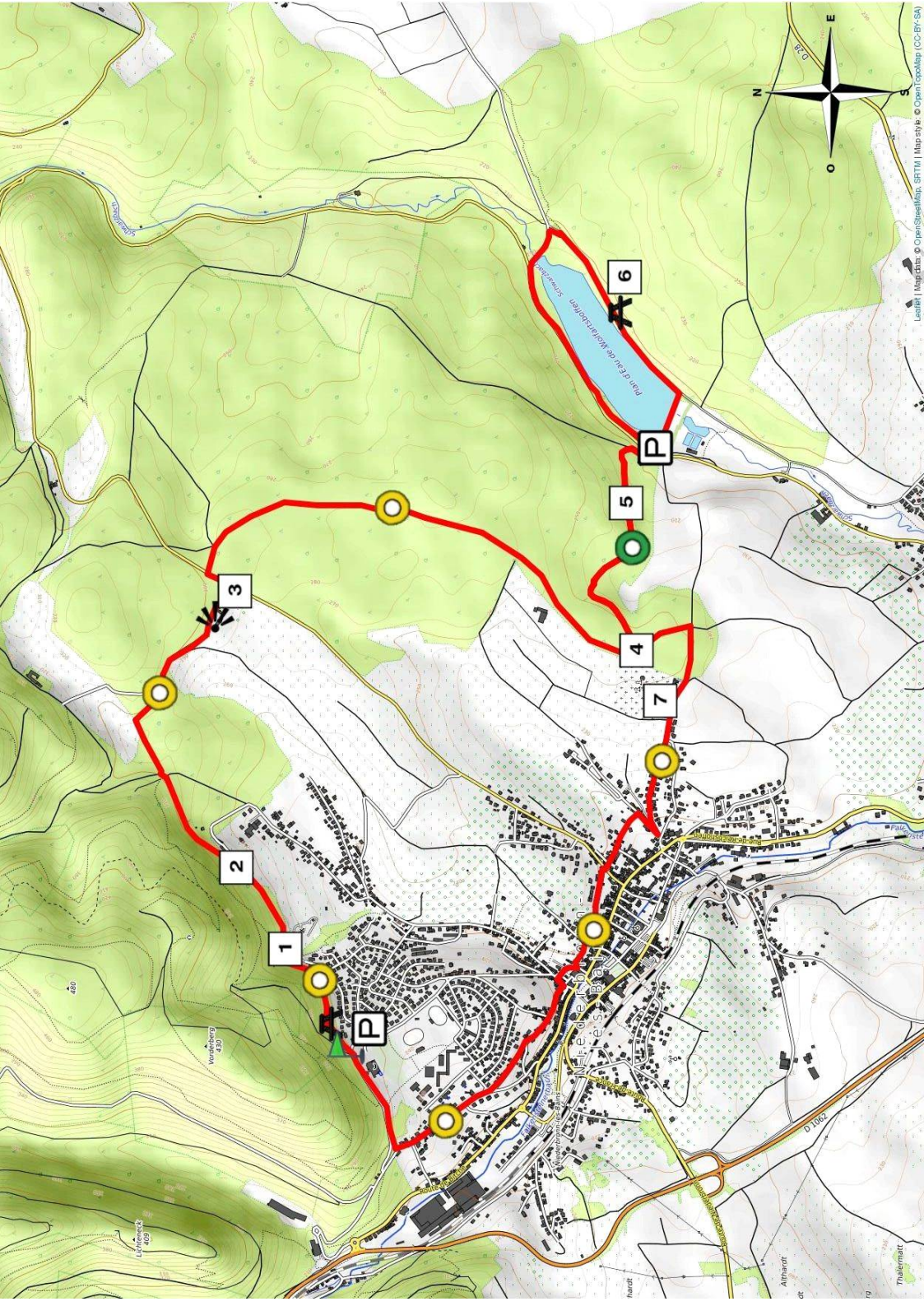


Classé Réserve Naturelle, le plan d'eau est l'endroit idéal afin d'observer les différentes espèces d'oiseaux. Chut ! Ne dites plus un mot, laissez-vous émerveiller par la nature environnante. Continuez votre chemin en suivant le . Lors de votre randonnée, il est possible de faire une petite pause. Des tables et bancs de pique-niques sont à votre disposition le long de la rive.

7 **Retour**



Vous venez d'effectuer un circulaire autour du Plan d'eau de Reichshoffen. Entrenez le retour et suivez le balisage  jusqu'au croisement puis empruntez sur votre gauche le  en direction du cimetière militaire. Passez par le centre-ville et rejoignez la piscine.



Plan de la Motte-Bouchard

Wassberg
430

Lehmensch
409

D 1062

Thalermat

© OpenStreetMap, SRTM | Map style: © OpenTopMap (CC-BY-SA)
Leatit | Map data: © OpenStreetMap, SRTM | Map style: © OpenTopMap (CC-BY-SA)