

# I1: 4 TAGE WANDERUNGEN IN DIE NORD VOGESEN

Sportliches Niveau



Beginn : Wissembourg



82 km



6 Tage / 5 Nächte



400 m



Banhof von Wissembourg



0,5 km - Wissembourg

Wandern durch ein authentisches Elsass.



## PRAKTISCHE INFORMATIONEN

[Tracé GPX](#)

## KONTAKT

Office de Tourisme de  
Niederbronn-les-Bains  
03 88 80 89 70 -  
[office@niederbronn.com](mailto:office@niederbronn.com)



Niederbronn-les-Bains  
Office de Tourisme




## ETAPPEN



### Startpunkt : Wissembourg- Gimbelhof




Start von Wissembourg, alte Mauerstadt, gehört zu den schönsten Umwege von Frankreich, gehen Sie durch den Tauben-Pass („col du Pigeonnier“) und die Quelle des Heimbach um den Gimbelhof zu erreichen. Ein Abstecher durch die Ruinen von Loewenstein und Hohenbourg garantiert ein herrliches Panorama. Während dieses ersten Tages Folgen Sie die Markierung 

1






### Gimbelhof - Niederbronn-les-Bains



Nehmen Sie die Richtung der Burgen Fleckenstein und Froensbourg und folgen Sie die Markierung 

#### 4 Verschieden Änderungen



Zentrum – Militärfriedhof :   
Militärfriedhof – Natur See :   
Natur See – Froeschwiller : +  
Froeschwiller - Woerth :  Woerth à Goersdorf :   
An der Kreuzung von der D28, folgen Sie  in  
Richtung Goersdorf.

#### 5 Goersdorf - Wissembourg



Für die letzte Strecke nehmen Sie Le Baristressel alte römische Straße die Niederbronn-les-Bains und Wissembourg verbunden hat. Dann Richtung Marienbronn und les Sept Fontaines. Sie können einen kleinen Weinstopp in Cleebourg machen. Gehen Sie weiter auf dem Baum-Weg und dann auf dem Weg nach Saint Jacques de Compostelle. Ankunft in Wissembourg.