

# W1 : ZUM GROßEN WINTERSBERG



Mittlerer Niveau



Beginn : Niederbronn les Bains




Panoramablick am höchsten Berg der Nordvogesen.

 .....  6,5 km

 3 Std

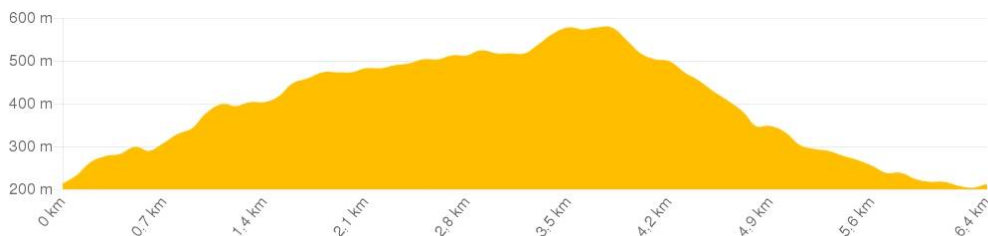
 390 m

 *Liese Quelle*

**P** *Celtic, route de Bitche*

 *1,5 km -Niederbronn-les-Bains*



## PRAKTISCHE INFORMATIONEN

Carte IGN 3714 ET  
[Tracé GPX](#)

## KONTAKT


Office de Tourisme de  
Niederbronn-les-Bains  
03 88 80 89 70 -  
[office@niederbronn.com](mailto:office@niederbronn.com)



## ETAPPEN


### Startpunkt an der Quelle der Liese



Die Heilquelle liegt am nördlichen Ausgang der Stadt, am Rande des Waldes. Sie ist bekannt als die keltische Quelle. Ein relativ kaltes Wasser (10 °), Spurenmetall (0,03 g / l), harntreibend, ist das am wenigsten mineralisierte Wasser Frankreichs. Betreibt echte Nierenwäsche, entgiftet die Gicht, Lithiasis, Hypertonie. Folgen Sie die Markierung  in Richtung Wintersberg Turm.


### Keltisches Lager



Während Ihres Aufstiegs können Sie sich beim keltischen Camp einen Haken machen (ca. 30 Minuten Fußweg), dafür Folgen Sie die Markierung  . Kleine Zyklopenanlage am Ziegenberg. Blick auf das Tal von Falkensteinerbach. Die Legende besagt, dass eine Luftbrücke das keltische Lager mit dem Märchengarten am Riesberg verband (in der Nähe der Wasenbourg, auf dem gegenüber liegenden Massiv).


### Aussichtsturm am Grand Wintersberg



Folgen Sie die Markierung  von dem GR53. Ankunft an der Aussichtsturm am dem Grand Wintersberg. Der turm befindet sich am Gipfel der Nordvogesen, auf 581 Meter Höhe. Der Turm wurde im Jahr 1890 vom Wanderverein gebaut, ist 25 Meter hoch und bietet eine Panoramasicht auf die Nordvogesen, auf den Schwarzwald und auf die Pfalz. Bei Schönwetter sieht man sogar das Strasburger Münster.

### Chalet von dem Verein Club Vosgien



Folgen Sie die Markierung  und setzen Sie Ihre Wanderung fort. Sie werden ein wenig weiter unten am Liesepass, den Chalet von dem Verein Club Vosgien sehen. Er öffnet seine Türen jeden Sonntag und Feiertage, Erfrischungen und kleine Restaurierungen werden vorgeschlagen.

#### 4 Felsen der Liese ■



Links von dem Chalet von dem Verein vom Club Vosgien steht der Fels der Liese. Figürlicher monolithischer Block ungewisser Herkunft (keltische, Gallo-römische Zeit). Dieser wurde mehrmals beschädigt. Beschrieben als, Rutchfelsen, es wäre der Kult der Fruchtbarkeit, der dieser Block nach der populären Legende zugeschrieben werden würde. Es war der Treffpunkt für Verliebte.

#### 5 Markierung Änderungen : Liesepass ▲



Am Liesepass Folgen Sie die Markierung ▲ um den Abstieg in die Stadt Niederbronn-les-Bains zu beginnen. Gehen Sie durch schöne Waldwege während Sie die gleiche Markierung folgen bis zur Rückkehr zur Quelle der Liese.



Col du Ventral  
485

Col du Breuilberg  
441

Col du Mithachery  
497

Col du Sualtal  
550

Garafin  
354

480

Ventralberg  
430

D 1062

3

4

5

2

1

Reckenberg  
355

Reckenberg  
321

Maison Forestière de  
Sualtal